

INFORME DE MONITOREO DE MEDIOS*

Fecha: 20/03/2024

Semananº12

Coordinación de Vigilancia Epidemiológica

*Vigilancia basada en eventos de interés epidemiológico mediante el monitoreo de medios abiertos de comunicación locales y nacionales.

Reporte de eventos:

Amenaza	Tema	Medio	Fecha	Resumen	Liga	Prioridad	Verificación
Biológico/i nundacion	Multas por tirar basura en la calle	El Sol de Cuernavaca	20 marzo 2024	En lo que va de este 2024, la Fiscalía Ambiental de Cuernavaca aplicó ya sanciones económicas a un total de 12 individuos por tirar basura en lugares públicos . Los montos de las multas varían entre los cinco y 15 mil pesos.	https://www.elsoldecuernavaca.com.mx/local/doce-personas-multadas-en-2024-por-tirar-la-basura-en-la-calle-11629730.html	Bajo	Ratificado
Incendio forestal	Incendio en terreno baldío	El Sol de Cuernavaca	20 marzo 2024	Bomberos de Cuernavaca atendieron un incendio en un terreno baldío ubicado debajo de la autopista México-Cuernavaca , a la altura de Tabachines. El siniestro se generó por la quema de desperdicios, llantas y trancos. Visibilidad afectada. Precaución al conducir.	https://www.elsoldecuernavaca.com.mx/local/trafico-cuernavaca-accidente-en-la-mexico-acapulco-y-movilizaciones-11626531.html	Bajo	Ratificado
Incendio forestal	Casos acumulados Covid-19	El Sol de Cuernavaca	20 marzo 2024	En lo que va de 2024 se han reportado 73 casos positivos de Covid-19 ; de ellos, al momento cuatro casos están activos y se han registrado tres decesos, por lo que autoridades de Salud llama a la población a no bajar la guardia y seguir recomendaciones como el uso de cubrebocas en espacios cerrados, lavado frecuente de manos y, en caso de presentar síntomas de enfermedad respiratoria, acudir al médico y evitar automedicarse.	https://www.elsoldecuernavaca.com.mx/local/covid-19-donde-aplican-pruebas-y-vacunas-contra-la-covid-en-cuernavaca-11623693.html	Bajo	Ratificado
Biológico	Casos acumulados Covid-19	Diario de Morelos	20 marzo 2024	El municipio de Yauhtepec hace un llamado a la población a mantener patios y jardines limpios y libres de recipientes que acumulen agua innecesaria.	https://www.diariodemorelos.com/noticias/llaman-la-poblacion-actuar-contra-el-dengue-en-yauhtepec	Bajo	Ratificado
Biológico	Casos acumulados de Influenza	Diario de Morelos	20 marzo 2024	La Dirección General de Epidemiología (DGE), de la Secretaría de Salud Federal, informó que en el acumulado de la temporada estacional se han confirmado nueve mil 616 casos positivos a influenza, de los cuales, el 59.4 corresponden al tipo A(H1N1). Se reportan 341 defunciones por esta enfermedad.	https://www.diariodemorelos.com/noticias/van-ocho-decesos-por-influenza	Bajo	Ratificado
Sequia	Falta de agua potable en Cuernavaca	Diario de Morelos	20 marzo 2024	Desde hace dos años, habitantes de la colonia Zodiaco de Cuernavaca no cuentan con un servicio de agua potable digno, pues los colonos denunciaron que la presión de agua cada vez menor y actualmente solo reciben alrededor del 20 por ciento del agua que les corresponde como consumo mínimo.	https://www.diariodemorelos.com/noticias/llegan-de-zodiaco-protestar-al-sapac	Bajo	Ratificado
Incendio	Incendio en almacén de la JSIIII	Diario de Morelos	20 marzo 2024	Servicios de Salud de Morelos (SSM) informó que la tarde de este martes 19 de marzo del 2024, se reportó un incendio en el almacén de la Jurisdicción Sanitaria III, localizada en el municipio de Yecapixtla.	https://www.diariodemorelos.com/noticias/se-registra-saldo-blanco-tras-incendio-en-almac-n-de-la-jurisdicci-n-sanitaria-iii-de-yecapixtla	Bajo	Ratificado
Biológico	Caso importado de Sarampión en la CDMX	Secretaria de Slud	20 marzo 2024	Se trata de un niño de cuatro años y ocho meses, quien arribó al Aeropuerto Internacional de la Ciudad de México (AICM) el 14 de marzo, proveniente de Londres. La madre refiere que el inicio de síntomas ocurrió el día previo al vuelo.	https://www.gob.mx/salud/prensa/118-secretaria-de-salud-confirma-caso-importado-de-sarampion-en-la-ciudad-de-mexico?fbclid=IwAR00sYXm2KKxbqOQNKPuSdxSZ2fkjXliUxatTicH5II085SC8OQJCsFvBE	Moderado	Ratificado



<http://ssm.gob.mx>



Servicios de Salud Morelos



@MorelosSalud

Callejón Borda N°3 Col. Centro C.P. 62000
Teléfono (777) 312 62 31 / 314 33 36 ext. 222

**Calle Gómez Azcárate No. 205, Col. Lomas de la Selva
C.P. 62270, Cuernavaca, Morelos. Tel.: 777 102 25 56**

Amenaza	Tema	Medio	Fecha	Resumen	Liga	Prioridad	Verificación
Biológico	Primer caso de Sarampión importado de Rumania	Infobae	20 marzo 2024	De acuerdo con un comunicado emitido por la Secretaría de Salud de México , la detección inicial se realizó en el AICM, después de que se realizara una evaluación en el consultorio de Sanidad Internacional de los Servicios de Salud Pública de la CDMX.	https://www.infobae.com/mexico/2024/03/21/sarampion-en-cdmx-confirmaron-caso-de-un-nino-europeo/	Bajo	Ratificado
Biológico	Primer caso de Sarampión importado de Rumania	La Jornada	20 marzo 2024	Un niño de 4 años y 8 meses, residente de Hungría que el pasado 14 de marzo llegó a la Ciudad de México proveniente de Londres, salió positivo a sarampión, informó la Secretaría de Salud (Ssa). Es un caso importado, ya que inició con síntomas de la enfermedad un día antes de abordar el vuelo que lo trajo a territorio nacional.	https://www.jornada.com.mx/noticia/2024/03/20/politica/confirma-ssa-caso-importado-de-sarampion-en-cdmx-1288	Bajo	Ratificado
Biológico	Primer caso de Sarampión detectado en aeropuerto de la CDMX	El Universal	20 marzo 2024	La detección inicial se realizó en el AICM, evaluaron en el consultorio de sanidad internacional de los servicios de salud pública de la Ciudad de México.	https://www.eluniversal.com.mx/nacion/secretaria-de-salud-confirma-caso-importado-de-sarampion-en-nino-de-4-anos-que-arribo-a-la-cdmx/	Bajo	Ratificado



<http://ssm.gob.mx>



Servicios de Salud Morelos



@MorelosSalud

Callejón Borda N°3 Col. Centro C.P. 62000
Teléfono (777) 312 62 31 / 314 33 36 ext. 222

**Calle Gómez Azcárate No. 205, Col. Lomas de la Selva
C.P. 62270, Cuernavaca, Morelos. Tel.: 777 102 25 56**

INFORME DE RIESGOS METEOROLÓGICOS

Fecha: 20/03/2024

Semananº12

Coordinación de Vigilancia Epidemiológica

Fuente: Servicio Meteorológico Nacional de México, CONAGUA. <https://proteccioncivil.morelos.gob.mx/>

DURANTE ESTA NOCHE Y MADRUGADA, SE PREVE LA CAÍDA DE NIEVE O AGUANIEVE EN ZONAS SERRANAS DE BAJA CALIFORNIA, SONORA Y CHIHUAHUA

Durante esta noche y madrugada del jueves, **canales de baja presión** extendidos en el interior del país, aunados al *ingreso de humedad* del Océano Pacífico, Golfo de México y Mar Caribe, ocasionarán lluvias con intervalos de chubascos en Coahuila, Nuevo León, Tamaulipas, Puebla, Tlaxcala, Veracruz, Oaxaca, Chiapas, Tabasco, Campeche, Yucatán y Quintana Roo, además de lluvias aisladas en Baja California Sur, Sinaloa, Durango, Zacatecas, San Luis Potosí, Hidalgo, Estado de México y Ciudad de México; dichas lluvias podrán acompañarse de descargas eléctricas y caída de granizo. La **corriente en chorro subtropical** y una **vaguada en la altura** originan lluvias y chubascos con **caída de nieve o aguanieve** en sierras de Baja California, Sonora (norte y este) y Chihuahua (oeste y norte); asimismo, se prevén vientos con rachas de 70 a 90 km/h en Chihuahua, Durango, Zacatecas, Aguascalientes y San Luis Potosí. Además, se presentarán rachas de 40 a 60 km/h en Sonora, Sinaloa, Nayarit, Jalisco, Michoacán, Guanajuato, Querétaro, Hidalgo, Puebla, Tlaxcala, Estado de México y Ciudad de México, Campeche y Yucatán. Las rachas de viento pronosticadas podrían originar tolvaneras. Al final del periodo de pronóstico, se prevé la formación de una **línea seca** en el noreste mexicano, producirá rachas de viento de 50 a 70 km/h y posible formación de **torbellinos** en Coahuila, Nuevo León y Tamaulipas. Asimismo, continuará el ambiente nocturno frío a muy frío con nieblas y posibles heladas en sierras del noroeste, norte, noreste, occidente, centro y oriente de México, siendo el ambiente gélido en partes altas de Chihuahua y Durango.

Mañana, un **frente frío** se aproximará a la frontera noreste de México, interaccionará con la humedad propagada por la **corriente en chorro subtropical** y generará fuertes rachas de viento, chubascos y lluvias puntuales fuertes acompañadas de tormentas eléctricas y posible caída de granizo en dicha región, con *probable formación de torbellinos* en Coahuila, Nuevo León y Tamaulipas. Por otra parte, un **canal de baja presión** se extenderá sobre el noreste, oriente y sureste del país y en combinación con la humedad procedente de ambos océanos, producirá lluvias e intervalos de chubascos acompañados de descargas eléctricas en las regiones mencionadas, incluida la Península de Yucatán. Finalmente, persistirá el ambiente caluroso a muy caluroso en gran parte del territorio mexicano, con temperaturas máximas de 40 a 45 °C en zonas de Nayarit, Jalisco, Colima, Michoacán, Guerrero, Morelos (sur), Oaxaca, Chiapas, Tabasco, Campeche y Yucatán.

Las lluvias fuertes podrían incrementar los niveles de ríos y arroyos, así como generar encharcamientos, inundaciones y deslaves.

Vientos con rachas de 40 a 60 km/h y posibles tolvaneras:

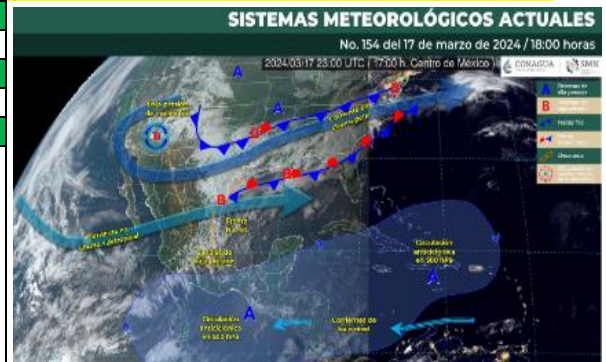
Estado de México, Ciudad de México, **Morelos**.

Temperaturas Máximas de 40-45 °C:

Guerrero, **Morelos (sur)**, Oaxaca, Chiapa.

Temperaturas Máximas de 40-45 °C:

Cielo medio nublado a nublado durante el día con lluvias aisladas en Puebla. Parcialmente nublado y sin lluvia en el resto de la región. Ambiente fresco por la mañana y frío con posibles *heladas* en zonas altas de Guanajuato, Hidalgo, Tlaxcala y Puebla. Bancos de niebla matutinos en sierras. Por la tarde, ambiente caluroso a muy caluroso en Guanajuato, Querétaro, Hidalgo y Puebla (suroeste), además de **extremadamente caluroso en el sur de Morelos**. Viento del suroeste de 10 a 25 km/h con rachas de 40 a 60 km/h y posibles *tolvaneras* en Querétaro, Hidalgo, Puebla, Tlaxcala y **Morelos**.



Recomendaciones de Protección Civil

TEMPERATURAS ALTAS:

- Extremar precaución ante temperaturas altas, dar especial atención a **personas enfermas y de la tercera edad, niños e indigentes**.
- Mantenerse fresco e hidratado, tomar **abundantes líquidos**.
- No exponerse por **tiempos prolongados a los rayos solares** para evitar insolación y golpes de calor.
- Utilizar **ropa y calzado ligero para esta temporada**, de preferencia en colores claros, para evitar que aumente la temperatura corporal e incluso se presente un "golpe de calor".
- **Mantener informada a la población.**

Nivel de riesgo alto

Existe riesgo meteorológico para la población en general, sobre todo en localizaciones de alta vulnerabilidad, por ejemplo, zonas BAJAS de Morelos con mayor exposición a ALTAS temperaturas.

INFORME DE MONITOREO VOLCÁNICO Y SISMOLÓGICO


Fecha: 20/03/2024

Semanan°12

Coordinación de Vigilancia Epidemiológica

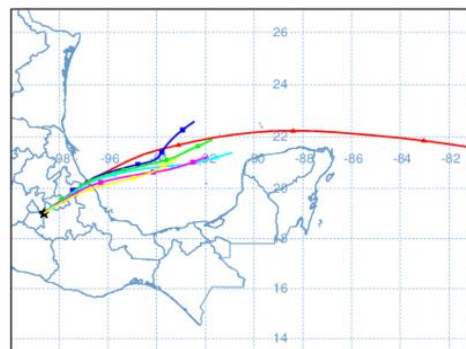
Fuente: Servicio Sismológico Nacional, UNAM. / Centro nacional de Prevención de Desastres (CENAPRED)-SEGOB, SENEAM-SCT y NOAA.

En las últimas 24 horas, mediante los sistemas de **monitoreo del volcán Popocatepetl**, se detectaron **69 exhalaciones**, acompañadas de vapor de agua, gases volcánicos y ligeras cantidades de ceniza. Adicionalmente se identificaron **627 minutos de tremor** de alta frecuencia de muy baja a baja amplitud. Durante la mañana y **al momento de este reporte se observa una emisión continua de vapor de agua y gases volcánicos, con dirección noreste (NE).**


NIVEL DE ALERTA		AMARILLO-FASE 2	RECOMENDACIONES PARA LA FASE AMARILLO FASE 2
	<p>El volcán presenta incremento en su actividad, con explosiones esporádicas:</p> <ul style="list-style-type: none"> Pluma continúa de vapor de agua y gas. Caída de ceniza leves a moderadas en poblaciones cercanas. Lanzamiento de fragmentos incandescentes y posibilidad de flujos piroclásticos de corto alcance asociado a las explosiones. Crecimiento y destrucción de domos de lava. Flujos de lodo o escombros de corto alcance. 		<ol style="list-style-type: none"> Continuar con el radio de seguridad de 12 km, por lo que la permanencia en esa área no está permitida. Controlar el tránsito entre Santiago Xalitlintla y San Pedro Nexapa, vía Paso de Cortés. A las autoridades de Protección Civil, mantener sus procedimientos preventivos, de acuerdo con sus planes operativos. A la población se le recomienda eleva la atención a los avisos de las autoridades de su localidad y se exhorta a no acercarse al volcán, y mucho menos al cráter. Mantenerse fuera de cañadas ante posibles flujos de lodo, principalmente en temporada de lluvias.

PRONOSTICO DE CAIDA DE CENIZA

En caso de una exhalación de ceniza volcánica, el pronóstico de trayectoria hacia el noreste, cambiando al este-noreste (simulando exhalación cada hora en las próximas 6 horas), a su paso por la zona oeste, centro-norte y este-noreste del estado de Puebla; zona suroeste, centro-sur, centro y noreste del estado de Tlaxcala; zona centro-norte del estado de Veracruz y sobre el Golfo de México, para las **primeras 12 horas de pronóstico** (de las 14:00 a las 02:00 hora local). Posteriormente, para las **últimas 12 horas de pronóstico** (de las 02:00 a las 14:00 hora local del día siguiente), las trayectorias continuarán sobre el Golfo de México en donde concluirían.



SIN PRONOSTICO DE CAIDA DE CENIZA PARA EL ESTADO

SISMOS	<p>Se registró sismo de magnitud de 3.7 grados Richter, a las 16:55:21 hrs con localización del epicentro a 41 km al sur de Tonalá, Chiapas.</p> <p>NO PERCIBIDO EN EL ESTADO DE MORELOS.</p>	
	<h3>REPORTE DE DAÑOS A LA POBLACION</h3>	
PROTECCIÓN CIVIL	Sin reporte de daños a la población ni a la infraestructura en salud.	



<http://ssm.gob.mx>



Servicios de Salud Morelos



@MorelosSalud

Callejón Borda N°3 Col. Centro C.P. 62000
Teléfono (777) 312 62 31 / 314 33 36 ext. 222

**Calle Gómez Azcárate No. 205, Col. Lomas de la Selva
C.P. 62270, Cuernavaca, Morelos. Tel.: 777 102 25 56**

INFORME DE MONITOREO DE TEMPERATURAS Y CALIDAD DEL AIRE

Fecha: 20/03/2024

Semana N°12

Coordinación de Vigilancia Epidemiológica

Fuente: Comisión Estatal de Agua (CEAGUA)

PRONOSTICO DE TEMPERATURAS POR MUNICIPIO

Municipio	Min.	Max.	Municipio	Min.	Max.
Amacuzac	15°	39°	Tepalcingo	15°	35°
Cuautla	16°	35°	Ayala	15°	36°
Jiutepec	16°	36°	Huitzilac	07°	25°
Temixco	16°	36°	Tepoztlán	14°	35°
Tlaltizapan	15°	37°	Zacualpan	14°	31°
Axochiapan	15°	38°	Tlaquiltenango	14°	41°
Cuernavaca	14°	35°	Puente de Ixtla	14°	40°
Jojutla	16°	40°			

TEMPERATURAS MÁXIMAS Y MÍNIMAS, ULTIMAS 24 HRS

Mínimas

Huitzilac	07° 25°
Tetela del Volcán	13° 27°
Totolapan	12° 29°
Ocuituco	14° 29°

Máximas

Tlaquiltenango	14° 41°
Jojutla	16° 40°
Axochiapan	15° 38°
Zacatepec	18° 38°

CALIDAD DEL AIRE

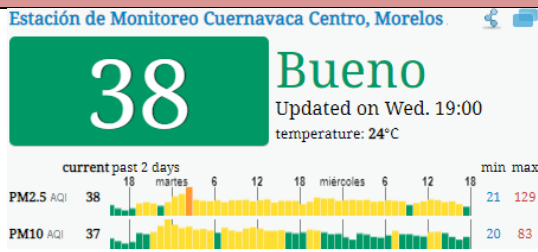
ÍNDICE AIRE Y SALUD

NIVEL DE RIESGO ASOCIADO

RECOMENDACIONES

GRUPOS SENSIBLES

PARA TODA LA POBLACIÓN



Bajo

Se considera que el riesgo es mínimo.

Disfruta las actividades al aire libre.



<http://ssm.gob.mx>



Servicios de Salud Morelos



@MorelosSalud

Callejón Borda N°3 Col. Centro C.P. 62000
Teléfono (777) 312 62 31 / 314 33 36 ext. 222

**Calle Gómez Azcárate No. 205, Col. Lomas de la Selva
C.P. 62270, Cuernavaca, Morelos. Tel.: 777 102 25 56**

INFORME DE MONITOREO EPIDEMIOLÓGICO

Fecha: 20/03/2024

Semanan°12

Coordinación de Vigilancia Epidemiológica

Fuente: Jurisdicciones Sanitarias del estado de Morelos.

JURISDICCION SANITARIA I:

☞ AL MOMENTO DE ESTE REPORTE LA UIES ESTATAL **NO HA RECIBIDO INFORME DE EVENTOS EXTRAORDINARIOS DE NOTIFICACION INMEDIATA** POR PARTE DE LA JURISDICCION SANITARIA.

JURISDICCION SANITARIA II:

☞ AL MOMENTO DE ESTE REPORTE LA UIES ESTATAL **NO HA RECIBIDO INFORME DE EVENTOS EXTRAORDINARIOS DE NOTIFICACION INMEDIATA** POR PARTE DE LA JURISDICCION SANITARIA.

JURISDICCION SANITARIA III:

☞ AL MOMENTO DE ESTE REPORTE LA UIES ESTATAL **NO HA RECIBIDO INFORME DE EVENTOS EXTRAORDINARIOS DE NOTIFICACION INMEDIATA** POR PARTE DE LA JURISDICCION SANITARIA.



<http://ssm.gob.mx>



Servicios de Salud Morelos



@MorelosSalud

Callejón Borda N°3 Col. Centro C.P. 62000
Teléfono (777) 312 62 31 / 314 33 36 ext. 222

**Calle Gómez Azcárate No. 205, Col. Lomas de la Selva
C.P. 62270, Cuernavaca, Morelos. Tel.: 777 102 25 56**